

## Valstybės įmonės Registrų centro Klaipėdos filialas

## BYLOS TOMO VIDAUS APYRAŠAS

NEKILNOJAMOJO DAIKTO  
KADASTRINIŲ MATAVIMŲ BYLA

Tomas: 1

Nekilnojamojo turto objektas: **Inžinerinis statinys**Bylos Nr.: **21/60523**Registro Nr.: **44/1369050 (Statiniai)**Adresas: **Klaipėdos m. sav. Klaipėdos m. Priestočio g.**

Lapų skaičius: 5

**SUDERINTA**

Valstybės įmonės Registrų centro Klaipėdos filialas

Elektroniniu parašu pasirašė: Svetlana Michalenko

Pareigos: Kadastro specialistė ekspertė

Laiko žyma: 2010-06-10 15:13:10

## Kitų statinių kadastro duomenys

Adresas Klaipėdos m. sav. Klaipėdos m. Priestočio g.

Unikalus Nr. 4400-2059-0185

Pavadinimas Pėsčiųjų tiltas

Pažymėjimas plane 1k

Paskirtis Kiti statiniai

Kad. duomenų nustatymo 2010-06-04

Aprašymas Pėsčiųjų tiltas per geležinkelį Klaipėdos stotyje. Bendras ilgis 303 m.

## Statinio duomenys

Statybos pradžios metai:	2009	Statybos pabaigos metai:	2010
Rekonstravimo pradžios metai:		Rekonstravimo pabaigos metai:	

## Statinio sudėtinių dalių kadastro duomenys

Pažymėjimas plane	Sudėtinė dalis		
1K1	Pandusas 1-2		
Statybos pradžios metai:	2009	Plotis: m	0,6
Statybos pabaigos metai:	2010	Plotas kv.m	68
Rekonstravimo pradžios metai:		Tūris: kub.m	
Rekonstravimo pabaigos metai:		Gylis: m	
Baigtumo procentas: %	100	Medžiaga:	Gelžbetonis
Aukštis: m		Markė:	
Ilgis: m	19	Kiekis: vnt.	
Skersmuo mm			

Pažymėjimas plane	Sudėtinė dalis		
1K2	Tiltas 2-7		
Statybos pradžios metai:	2009	Plotis: m	3,6
Statybos pabaigos metai:	2010	Plotas kv.m	886
Rekonstravimo pradžios metai:		Tūris: kub.m	
Rekonstravimo pabaigos metai:		Gylis: m	
Baigtumo procentas: %	100	Medžiaga:	Medis
Aukštis: m	7	Markė:	
Ilgis: m	253	Kiekis: vnt.	1
Skersmuo mm			

Pažymėjimas plane	Sudėtinė dalis		
1K3	Pandusas 7-8		
Statybos pradžios metai:	2009	Plotis: m	3,6
Statybos pabaigos metai:	2010	Plotas kv.m	112
Rekonstravimo pradžios metai:		Tūris: kub.m	
Rekonstravimo pabaigos metai:		Gylis: m	
Baigtumo procentas: %	100	Medžiaga:	Gelžbetonis



\* 1 0 1 6 2 9 2 9 4 7 \*




# Statinio sudėtinių dalių kadastro duomenys

Aukštis: m		Markė:	
Ilgis: m	31	Kiekis: vnt.	
Skersmuo mm			

Pažymėjimas plane	Sudėtinė dalis		
1K4	Liptai		
Statybos pradžios metai:	2009	Plotis: m	1,5
Statybos pabaigos metai:	2010	Plotas kv.m	33
Rekonstravimo pradžios metai:		Tūris: kub.m	
Rekonstravimo pabaigos metai:		Gylis: m	
Baigtumo procentas: %	100	Medžiaga:	Metalas
Atlikimo data:		Markė:	
Ilgis: m	33	Kiekis: vnt.	2
Skersmuo mm			

Parengė Matininkas Romas Petrauskas



A.V.



\* 1 0 1 6 2 9 2 9 4 7 \*


### Kitų statinių įkainojimas (perkainojimas)

Adresas Klaipėdos m. sav. Klaipėdos m. Priestočio g.

Unikalus Nr. 4400-2059-0185

Pavadinimas	Vertės nustatymo data	Įkainojimas (I), Perkainojimas (P)	Kasmetinis vertės mažinimo koeficientas	Matavimo vienetas	Kiekis	Kainynas ir lentelė	Vieneto statybos vertė po indeksavimo, Lt	Atkūrimo kaštai (statybinė vertė), Lt	Nusidėvėjimas %	Atkuriamoji vertė, Lt	Vietovės pataisos koeficientas	Vidutinė rinkos vertė, Lt
1	2	3	4	5	6	7	8	9	10	11	12	13
Pandusas 1-2 1K1	2010-06-03	I	1,4	m	19	NTK10-3.3.2	9100	173000	0	173000	1	173000
Tiltas 2-7 1K2	2010-06-03	I	1,4	m	253	NTK10-3.3.2	3500	886000	0	886000	1	886000
Pandusas 7-8 1K3	2010-06-03	I	1,4	m	31	NTK10-3.3.2	9100	282000	0	282000	1	282000
Laiptai 1K4	2010-06-03	I	5	vnt.	2	NTK10-3.3.4	79200	158000	0	158000	1	158000
<b>Viso</b>								<b>1499000</b>		<b>1499000</b>		<b>1499000</b>

Parengė Matininkas Romas Petrauskas

 A.V.







1016230964

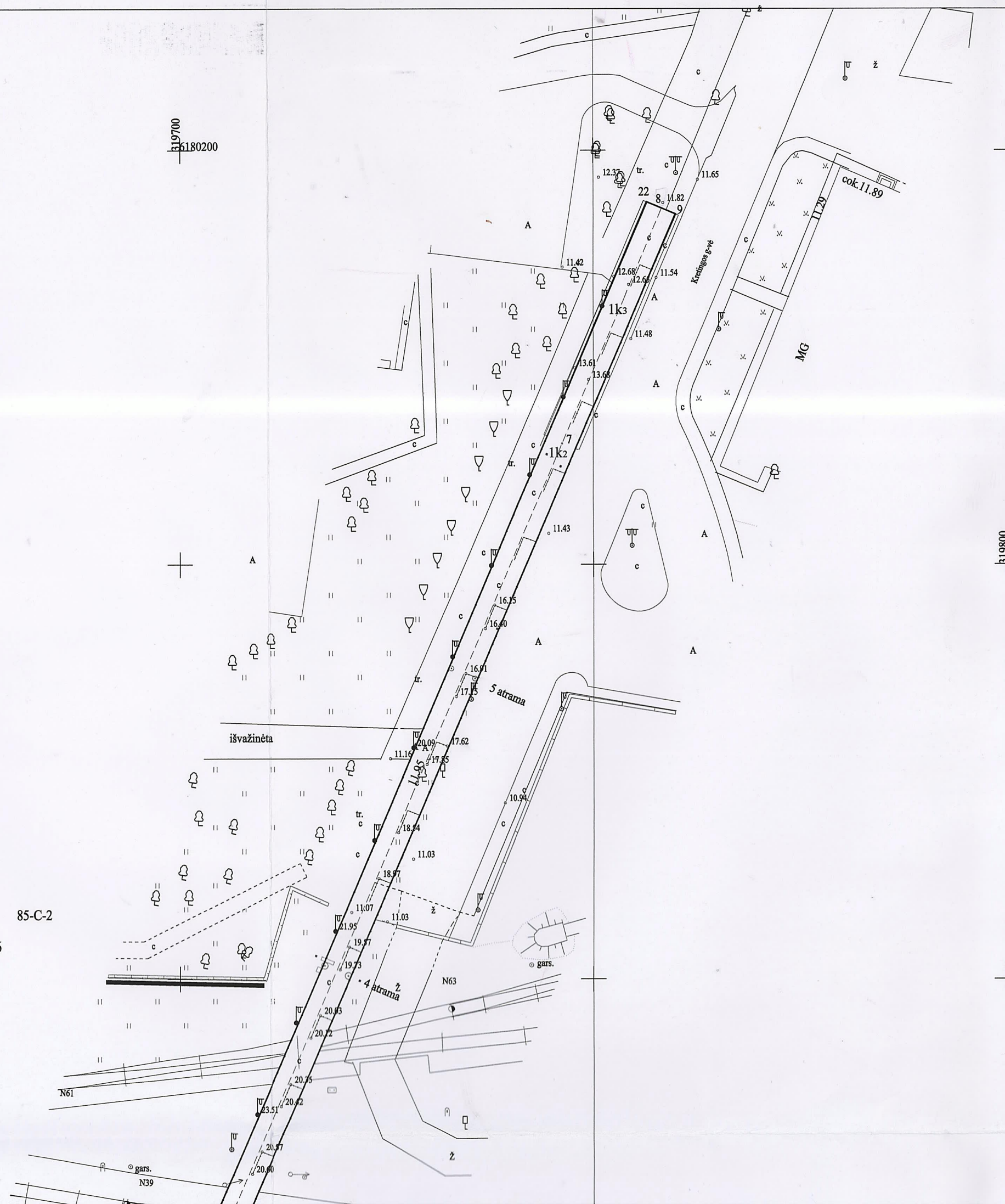
319700  
36180200

85-C-1

85-C-2

85-C-5

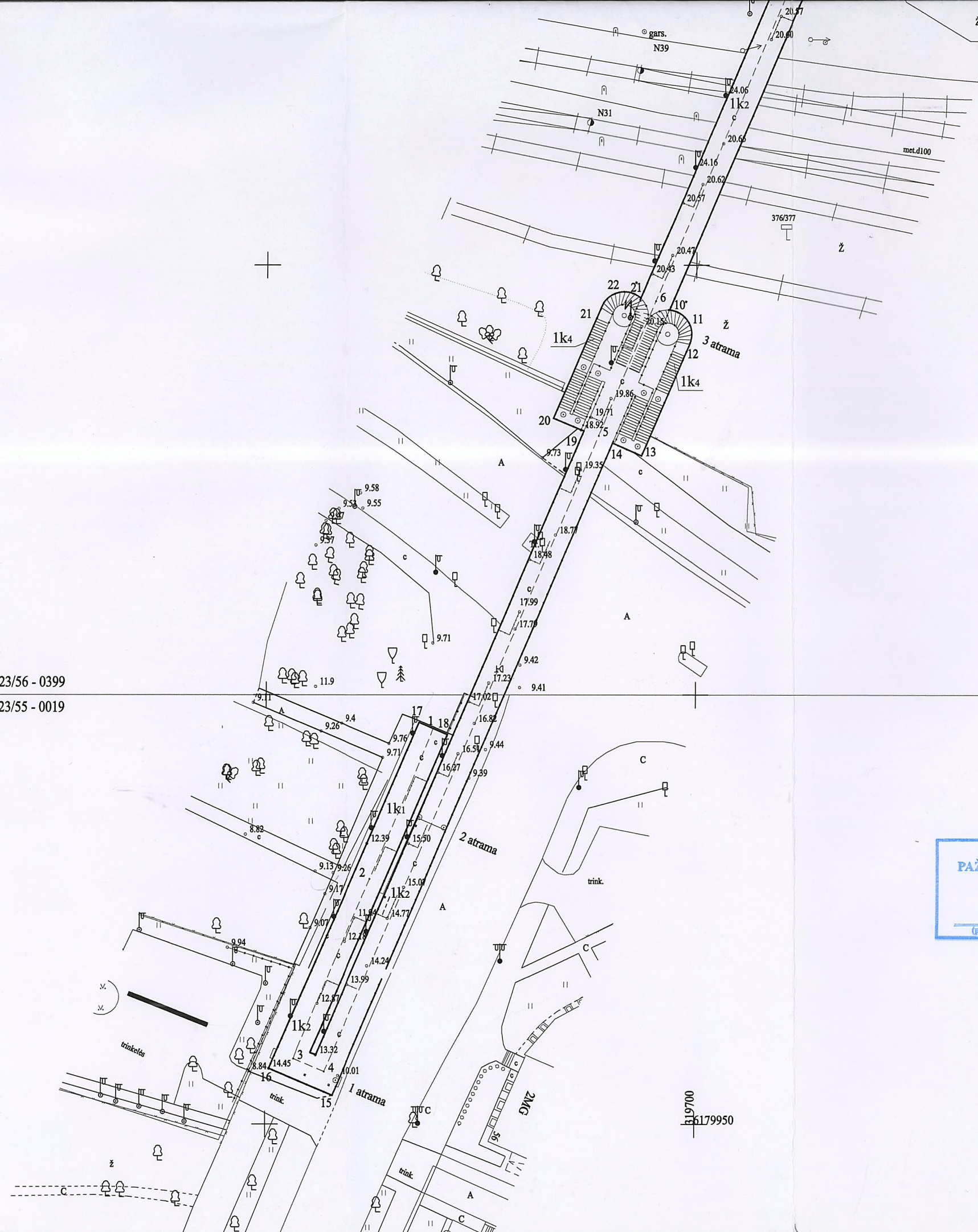
85-C-6








23/56 - 0399

23/55 - 0019



INŽINERINIO STATINIO RIBOS  
PAŽYMĖTOS KADASTRO ŽEMĖLAPYJE  
2011-01-26  
VI Registrų centro Klaipėdos filialas  
(pareigos) (v. parašas)  
Kadastro specialistė eksperte  
Lina Nausėdienė

KOORDINACIJŲ ŽINIARAŠTIS		
Taško Nr.	X	Y
1	6179996.06	319669.50
2	6179978.55	319662.12
3	6179957.64	319653.30
4	6179956.11	319656.83
5	6180030.16	319688.66
6	6180045.81	319695.28
7	6180164.59	319746.22
8	6180192.99	319758.28
9	6180192.28	319759.98
10	6180044.78	319696.85
11	6180043.29	319699.10
12	6180039.24	319698.51
13	6180027.83	319693.64
14	6180029.30	319690.26
15	6179953.35	319657.79
16	6179956.49	319650.43
17	6179996.78	319667.83
18	6179995.35	319671.16
19	6180030.72	319686.95
20	6180032.19	319683.42
21	6180046.15	319693.52
22	6180193.75	319756.45

		Valstybės įmonės Registrų centro Klaipėdos filialas Licencijos Nr. G-734-(623), išduota 2008-08-27 2M-M-359	
Pareigos	V., pavardė	Parašas	Data
Matininkas	R. Petrauskas		2010-06-07
Statinių išdėstymo planas		1:500	A.V.
Klaipėdos m. sav. Klaipėdos m. Priestočio g.			
Sudarytas pagal 2010-06-04 kadastrinių matavimų duomenis		Statinio pažymėjimas plane 1k	